



**REGIA NAȚIONALĂ A PĂDURILOR
DIRECȚIA SILVICĂ BAIA MARE
OCOLUL SILVIC VIȘEU**

VIȘEU DE SUS, STR. 1 MAI NR. 21

Telefon: 40-62-353941,

Fax: 40-62-352787 , e-mail osviseu@marasilva.ro

Nr. 2253/23.03.2023

Către :

GARDA FORERSTIERA CLUJ

Având în vedere OM 767/2018, art.5 alin (1) lit. a) privind Procedura de aprobare, modificare și casare a actelor de punere în valoare pentru masa lemnoasă provenită din fond forestier național, va transmitem pentru verificare și avizare actului de punere în valoare nr : 600 Acc.I-2300153000390, cu următoarele mențiuni :

- partida de mai sus face parte din fondul forestier național administrat de O.S.Viseu
- nu face obiectul depășirii posibilității anuale
- arboretul afectat este inclus în Aria Parcului Natural Muntii Maramuresului , nu este inclus în zona de protecție integrală.
- nu necesită modificări a prevederilor amenajamentului silvic.

Anexam prezentei următoarele documente, în copie certificate:

- actul de punere în valoare
- descrierea parcelară
- OM nr. 1206/21.12.2018
- poze relevante

SEF OCOL
Ing.VLAD VASILE



RESP. F.F.
Ing.COMAN VASILE

MINISTERUL APELOR ȘI PĂDURILOR



ORDIN

Nr. 1206 / 21.12.2018

pentru aprobarea amenajamentului silvic al fondului forestier proprietate publică a statului, administrat de Regia Națională a Pădurilor – Romsilva, prin Ocolul Silvic Vișeu, Direcția Silvică Maramureș

Având în vedere Referatul de aprobare nr. 20369/05.12.2018 al Direcției Politici și Strategii în Silvicultură,

în conformitate cu Avizul Comisiei tehnice de avizare pentru silvicultură din Ministerul Apelor și Pădurilor nr. 480/15.11.2018 și ținând cont de Decizia etapei de încadrare a Agenției pentru Protecția Mediului Maramureș nr. 714 din 02.10.2018,

în temeiul prevederilor art. 22 alin. (1) din Legea nr. 46/2008 – Codul silvic, republicată, cu modificările și completările ulterioare, precum și ale art. 13 alin. (5) din Hotărârea Guvernului nr. 20/2017 privind organizarea și funcționarea Ministerului Apelor și Pădurilor, cu modificările și completările ulterioare,

ministru apelor și pădurilor emite următorul

ORDIN:

Art. 1. – Se aprobă amenajamentul silvic al fondului forestier proprietate publică a statului, administrat de Regia Națională a Pădurilor – Romsilva, prin Ocolul Silvic Vișeu, Direcția Silvică Maramureș.

Art. 2. – Direcția Politici și Strategii în Silvicultură din cadrul Ministerului Apelor și Pădurilor transmite prezentul ordin Regiei Naționale a Pădurilor – Romsilva, care răspunde de aplicarea și respectarea prevederilor acestuia.

Art. 3. – Prezentul ordin s-a întocmit în 3 exemplare, două pentru emitent, iar al treilea pentru Regia Națională a Pădurilor – Romsilva.


MINISTRU

Ioan DENES

REGIA NAȚIONALĂ A PĂDURILOR
DIRECȚIA SILVICĂ MARAMUREȘ
2018 12 01 2019

14054100
15.01.2019

MINISTERUL APELOR ȘI PĂDURILOR
Comisia tehnică de avizare pentru silvicultură



AVIZ CTAS nr. 480 din 15.11.2018
pentru amenajamentul silvic al fondului forestier proprietate publică a statului,
administrat de Regia Națională a Pădurilor – Romsilva, prin Ocolul Silvic Vișeu,
Direcția Silvică Maramureș

1. Au participat la ședința de avizare:

Președinte de ședință: Ilie Mihalache

Membri CTAS: Ciprian Bădescu, Florin Achim, Ștefan Tamaș, Marian Tudoran, Liviu Filip Sima Gabriel, Cristea Ioan, Gabriel Duduman, Gheorghe Gheorghită, Macău Cristian, Cristea Marius

2. Din analiza făcută în cadrul ședinței de avizare a rezultat:

Amenajamentul a fost întocmit și avizat de I.N.C.D.S. "Marin Drăcea" – Stațiunea Oradea cu procesul verbal C.T.A.P. nr. 402 din 24.09.2018, șef proiect ing. Dănuț Țapoș, expert CTAP ing Florin Achim. Amenajamentul a fost recepționat de beneficiar.

Perioada de aplicare a amenajamentului silvic al fondului forestier proprietate publică a statului, administrat de Regia Națională a Pădurilor – Romsilva, prin Ocolul Silvic Vișeu, Direcția Silvică Maramureș este 01.01.2018 – 31.12.2027.

3. Cu ocazia examinării amenajamentului, Comisia a constatat următoarele:

Suprafața ocolului silvic este de 22818,20 ha, este cuprinsă în 7 unități de producție și are ca folosințe: păduri și terenuri destinate împăduririi sau reîmpăduririi – 22401,64 ha din care terenuri de reîmpădurit – 13,28 ha, terenuri afectate gospodăririi silvice – 206,92 ha, terenuri neproductive – 94,22 ha și terenuri scoase temporar din fondul forestier – 115,42 ha (ocupații și litigii – 115,42 ha);

– Suprafața încadrată în grupa I funcțională este de 22076,40 ha;

– Suprafața încadrată în grupa a II a funcțională este de 325,24 ha;

– Structura fondului forestier (date medii):

compoziție: 81MO 15FA 1BR 1PAM 1ME 1CA; vârsta medie: 70 ani; volumul la ha: 297 m³; consistența medie: 0,72; clasa de producție medie: III.0, indicele de creștere curentă: 7,2 m³/an/ha; fond lemnos total: 6644386 m³.

Procesul de producție s-a organizat în următoarele subunități de gospodărire:

S.U.P. A – Codru regulat – sortimente obișnuite:.....15702,22 ha;
S.U.P. M – Păduri supuse regimului de conservare deosebită:.....3562,78 ha;
S.U.P. K – Rezervații de semințe:225,81 ha;
S.U.P. E – Păduri supuse regimului de ocrotire integrală.....2026,48 ha;
S.U.P. O – Suprafețe de fond forestier validate, ce urmează a fi puse în posesie:.....871,07 ha.

Bazele de amenajare:

- regim: codru;
- compoziția țel: corespunzătoare tipului natural fundamental de pădure pentru arboretele exploatabile și compoziția țel la exploatabilitate pentru celelalte arborete;
- tratamente: tăieri progresive și tăieri rase;
- exploatabilitatea: de protecție pentru arboretele încadrate în grupa I funcțională și tehnică pentru arboretele încadrate în grupa a II a funcțională;
- ciclul: 100 ani, 110 ani, 120 ani – S.U.P. A.

Posibilitatea:

- Posibilitatea de produse principale: 30024 m³/an;
- Volum de recoltat din produse secundare: 23169 m³/an, din care rărituri 21931 m³/an;
- Volum maxim posibil de extras prin lucrări de conservare: 15044 m³/an.

Lucrări prevăzute în deceniul în curs:

- asigurarea regenerării naturale: 4985,44 ha;
- îngrijirea culturilor tinere: 2826,82 ha;
- degajări: 1159,90 ha;
- curățiri: 1758,45 ha, 12384 m³;
- rărituri: 7608,38 ha, 219307 m³;
- tăieri de regenerare: 1931,61 ha, 300240 m³, din care:
 - tăieri progresive: 1860,28 ha, 282024 m³;
 - tăieri rase: 71,33 ha, 18216 m³;
- tăieri de igienă: 7000,74 ha, 56444 m³;
- lucrări de conservare: 1801,02 ha, 150438 m³;
- împăduriri: 785,55 ha.

Rețeaua de drumuri: 9,4 m/ha, care asigură o accesibilitate a pădurilor de 38%.

4. **Concluzii rezultate:** se propune avizarea favorabilă a amenajamentului silvic al fondului forestier proprietate publică a statului, administrat de Regia Națională a Pădurilor – Romsilva, prin Ocolul Silvic Vișeu, Direcția Silvică Maramureș. Beneficiarul are obligația de a parcurge procedura legală de avizare de mediu, conform H.G. 1076/2004 privind stabilirea procedurii de realizare a evaluării de mediu pentru planuri și programe.

5. Comisia:**AVIZEAZĂ FAVORABIL**

**Amenajamentul silvic al fondului forestier proprietate publică a statului,
administrat de Regia Națională a Pădurilor – Romsilva, prin Ocolul Silvic Vișeu,
Direcția Silvică Maramureș**

6. Difuzarea prezentului aviz către toți factorii interesați se va face prin grija secretariatului CTAS din minister.

**Vicepreședinte CTAS
Director General**

Ilie MIHALACHE



ACT DE PUNERE ÎN VALOARE NR. 2300153000390

Unitate de Producție: III - Fâina
Denumire A.P.V.: P. 600 Acc.I FAINA

Suprafață totală act - (ha): 20.34 Tratament: T. PRODUSE ACCIDENTALE I Natura Produsului: PRODUSE ACCIDENTALE Tehnologia de Exploatare: SORTIMENTE SI MULTIPLI DE SORTIMENTE Data inventarierii: 22.03.2023 Anul exploatării: 2023 Procedul de inventariere: FIR CU FIR Ciocan forma CIRCULARĂ nr.: MM0904 Accesibilitate: 501-1000	Informații privind N.T.S.M.	Grupa de specii	Nr. de arbori	Volum
	Stâncării pe - (ha): Arbori putregăioși - (buc): 5 cu un volum de - (mc): 3.24 Iescării - (buc): cu un volum de - (mc):	Rășinoase FAG Quercinee Diverse tari Diverse moi	79	121.63
	Total:	79	121.63	

Specia	SORTARE DIMENSIONALĂ							Lemn lucru	Coajă	Lemn de foc		Volum brut
	G1	G2	G3	M1	M2	M3	LS			Total	VF	
MOLID	35.85	17.69	3.86	2.34	0.71		0.20	60.65	5.55	55.43		121.63
TOTAL	35.85	17.69	3.86	2.34	0.71		0.20	60.65	5.55	55.43		121.63

U.A.	Suprafață (ha)		Vârsta ani	Panta G	Semintș utilizabil				Total volum brut	
	Par cursă	UA			%	S. tot	Compoziție			H.
76 A	20.34	20.34	106	25.00			0			121.63

U.A.	MO	Volum
76 A	121.63	121.63
Total	121.63	121.63

U.A.	Specia	Diametre		Înălțimi		Vârsta	Vol. arb.	Nr. arb.	Creștere	Sortare dimensională							Coajă	Lemn foc		Volum brut
		dt	dca	ht	hc					G1	G2	G3	M1	M2	M3	LS		Total	VF	
76 A	MO	41.19	41.96	26.01	26.01	106	1.54	79		35.85	17.69	3.86	2.34	0.71		0.20	5.55	55.43		121.63
Total U.A.: 76 A								79		35.85	17.69	3.86	2.34	0.71		0.20	5.55	55.43		121.63
Total General U.A.								79		35.85	17.69	3.86	2.34	0.71		0.20	5.55	55.43		121.63

Sef Ocol,
Vlad Vasile Nicolae



Întocmit,

ing. Dunca Alexandru

Birou Fond Forestier,

ing. Coman Vasile

Verificat,

ing. Coman Vasile

OCOLUL SILVIC VIȘEU
INTRARE NR. 2231
Anul 2023 Luna 03 Ziua 23

DESCRIERE PARCELARA

300

DS:Maramures

OS:Viseu

UP: 3

DESCRIEREA STATIONII SI ARBORETULUI				ELM	P	M	VAR	DM	HM	C	A	EL	PROVE	VI	DENS	VOLUM			CRES	
				ARB	R	RE	STA	CM	M	L	MES	AG	NIENTA	TA	CONS	MC/HA	MC/UA	MC/HA		
76 A 20.34 HA GF: 1 - 5B 5M SUP: A TS: 2333 TP: 1111 SOL: 3201 Versant ondulat EXPOZITIE: S INC: 25 G ALTITUDINE: 800 - 1080 M LITIERA: continua-subtire TIP FLORA: Asperula-Dentaria Natural fundamental prod. sup. relativ-echien COMP.ACTUALA: 10 MO COMP.TEL: 7MO 2 BR 1 DT SORT: MO Gros si f.gros,cherestea VARSTA EXPL.: 100 ani SEM.UUTIL: 10MO 5 ani 0.3S mixt SUBARBORET: DATE COMPL.: Dob. destul de frecv. Alte date complement. POL: ERZ: LUCRARI EXEC.: 2009-T.produce accidentale 2013-T.produce accidentale LUCRARI PROP.: T.PROGRESIVE(punere lumina) AJUTORAREA REG NATURALE INGRUIREA SEMINTISULUI				MO	10	IN	100	40	29	2		.6	RN	N	0.50	375	7628	4.0		
TOTAL							100			2					0.5	375	7628	4.0		
76 B 1.73 HA GF: 1 - 5B 5M SUP: A TS: 2333 TP: 1111 SOL: 3201 Versant inferior ondulat EXPOZITIE: S INC: 22 G ALTITUDINE: 790 - 870 M LITIERA: continua-subtire TIP FLORA: Asperula-Dentaria Artificial de prod. sup. relativ-echien COMP.ACTUALA: 10 MO COMP.TEL: 10MO SORT: MO Gros si f.gros,cherestea VARSTA EXPL.: 120 ani SEM.UUTIL: SUBARBORET: DATE COMPL.: Alte date complement. POL: ERZ: LUCRARI EXEC.: 2014-Raritari LUCRARI PROP.: RARITURI				MO	10	P	50	24	21	2		.2	NEC	N	0.90	423	732	15.0		
TOTAL							50			2					0.9	423	732	15.0		
76 C 1.28 HA GF: 1 - 5B 5M SUP: A TS: 3333 TP: 1311 SOL: 3201 Versant ondulat EXPOZITIE: S INC: 25 G ALTITUDINE: 800 M LITIERA: lipsa TIP FLORA: Asperula-Dentaria Natural fundamental prod. sup. relativ-echien COMP.ACTUALA: 6 MO 1 SAC 1 BR 1 PAM 1 FA COMP.TEL: 7MO 2 BR 1 DT SORT: MO Gros si f.gros,cherestea VARSTA EXPL.: 120 ani SEM.UUTIL: SUBARBORET: DATE COMPL.: Alte date complement. POL: ERZ: LUCRARI EXEC.: 2009-T.igiene 2010-T.progresive(racordare) LUCRARI PROP.: INGRUIREA SEMINTISULUI,IMP DEGAJARI				MO	5	IN	10		1	2				RN	N	0.30	1	1	2.0	
				SAC	1	IN	5		1	3	M		RN	N	0.06			0.1		
				MO	1	P	5			2	M		NEC	N	0.06			0.2		
				BR	1	P	5			2	M		NEC	N	0.06			0.1		
				PAM	1	P	5			3	M		NEC	N	0.06					
				FA	1	P	5			3	M		NEC	N	0.06			0		
TOTAL							10			2					0.6	1	1	2.5		
77 A 12.98 HA GF: 1 - 5H 5B 5M SUP: K TS: 3333 TP: 1311 SOL: 3201 Versant ondulat EXPOZITIE: SE INC: 25 G ALTITUDINE: 900 - 1090 M LITIERA: continua-subtire TIP FLORA: Asperula-Dentaria Natural fundamental prod. sup. relativ-echien COMP.ACTUALA: 10 MO COMP.TEL: 10MO SORT: MO Gros si f.gros,cherestea VARSTA EXPL.: SEM.UUTIL: SUBARBORET: DATE COMPL.: Doboriturii izolate Alte date complement. POL: ERZ: LUCRARI EXEC.: 2009-T.produce accidentale 2011-T.produce accidentale LUCRARI PROP.: T.IGIENA				MO	10	IN	95	40	31	2		.6	RN	N	0.70	553	7178	6.1		
TOTAL							95			2					0.7	553	7178	6.1		

CONFORM
CU ORIGINALUL

OLUM CRES

C/ MC/ MC/
A UA HA

5 7628 4.0

76 A Date complementare S-a extras un volum de 1029 mc. Diseminat BR,FA,PAM. Goluri rezultate în urma doborâturilor de vânt. Variații de consistență între 0,5-0,6.

Aplicarea amenajamentului

1416 DoI / 2018 / S = 19,30 ha / V = 271 mc d.c. MO = 265 mc ; BR = 6 mc.
 1387 iG / 2018 / S = 19,3 ha / V = 48 mc. d.c. MO = 48 mc.
 20 AcI / 2018 / S = 0,1 ha / V = 11 mc. d.c. MO = 11 mc.
 257 iG / 2020 / S = 20,34 ha / V = 39 mc d.c. MO = 39 mc.
 388 iG / 2021 / S = 20,34 ha / V = 11,14 mc MO.
 495 iG / 2022 , S = 20,94 , V = 13,36 mc MO

5 7628 4.0

OLUM CRES

C/ MC/ MC/
A UA HA

3 732 15.0

76 B Date complementare S-a extras un volum de 74 mc. Diseminat BR,FA,PAM. Variații de consistență între 0,9-1,0.

Aplicarea amenajamentului

3 732 15.0

OLUM CRES

C/ MC/ MC/
A UA HA

1 2.0

76 C Date complementare S-a extras un volum de 210 mc. Diseminat FA,PAM. Variații de consistență între 0,5-0,7. În amonte câteva exemplare uscate de MO din vechiul arboret.

Aplicarea amenajamentului

1 2.0

LUM CRES


MC/ MC/
UA HA

7178 6.0

77 A Date complementare S-a extras un volum de 333 mc. Diseminat BR,FA,PAM. Pe alocuri mici goluri. Variații de consistență între 0,6-0,7.

Aplicarea amenajamentului

CONFORM
CU ORIGINALUL




7178 6.0

U.P. 111 Faina

02/76A

July
[Signature]



V.P. III Fāma

U.2 76A

July



U.S. 76A. *[Signature]*



U.S. in Tama
U.S. 76A.

Jay

